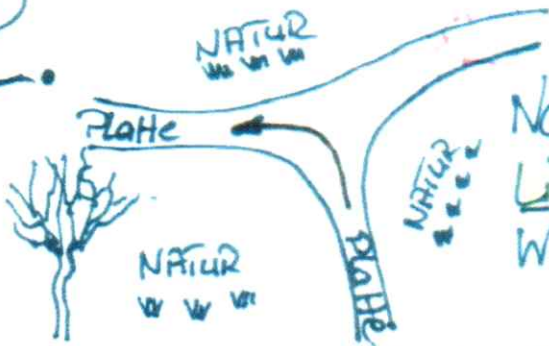


Seite 2.

Übertrag:



Nach ca. 600 Meter  
Links auf dem Plattenweg  
Weiter.....

1,1 KM


Ein Stückchen weiter endet der Plattenweg  
und wir folgen dem Schotterweg rechts.

0,9 KM




Nach 200 Meter geradeaus auf dem Plattenweg  
weiter durch das Naturschutzgebiet Sargwold

— HIER BLÜHT DIE HEIDE SCHÖN —



0,4 KM

Nach ungefähr 400 Meter erreichen wir  
An der Kreuzung die...



....so aussieht

Plattenweg 2,8 KM folgen

"Feldscheide"



Dem Radwegschild

Richtung Kropp folgen  
Hafweg (Alter Ochsenweg)

Weiter auf dem Alten Ochsenweg, "Achtung" wir kommen an zwei  
eingezäunten Ameisenhaufen vorbei. Ca. 200 Meter danach links  
in den Sandweg einbiegen. Bis zum Ende (B77) recht am Gebäude  
Lich glaube "Alte rüsterei"

(Linke Seite)

**Pause** (Wie am See, nur diesmal mit kleinem  
Imbiss und der Siegerehrung Quiz)

Danach geht zu wie ihr nach Hause findet. Zettel ist voll!  
Viel Spaß und falls ihr euch total verfranst 01522 8754785