

Fahrradtour der SPD Krupp 2020 (ca. 22 km)
bis dahin geschätzt

Wir verlassen Krupp über die Diakonie (Johannesallee) bis zum Kropper Busch. 2,0 km



Dort überqueren wir die B77 (schön vorsichtig) und folgen der Straße bis Norby. Dort angekommen links der Straße „Blöcken“ bis zum Bahnübergang folgen vor der Bahnschranke biegen wir rechts ab in die Bergstraße, die wir bis zum Ende fahren. 3,0 km


Dort biegen wir links ab, fahren über die Bahnschienen am Bahnhof Owschlag bis zum Landhaus Henschel. 2,0 km

An dem kleinen Kreisell Link (K99) Bahn Quatsch, Dorfstraße bis es nach ca. 300 Meter rechts in Richtung Alt-Düwenstedt (Steinsiekener Weg) geht.

Und nach ca. 600 Meter geht es rechts in einen kleinen Plattenweg zum Owschlag See. (Badestelle) 3,0 km

Kleine **PAUSE**... kleine Erfrischung, „GETRÄNKE“
„NASCHIS“ Stärkung, Kraftnahrung.... und das Quiz?
„Radeln, raten, wissen, schätzen“

Nach der Pause folgen wir weiter dem Plattenweg bis zur Kreisstraße (K99) „Owschlag Damm“ 0,7 km
Dort biegen wir links ab (Fahrradweg)  

Nach 2 km (ungefähr) rechts über einen Bahn-Übergang dem Plattenweg folgen.  + 2,0 km

! Vor dem Abbiegen ist die Sorge Brücke (falls einer gucken möchte)

☺ Wenn nicht gucken, gleich

2,7 km



— nach'ne Seite —

ungefähr 9 km